








PLAN URBANISTIC ZONAL

EXTINDERE SOPRON EXISTENT PENTRU DEPOZITARE
CEREALE SI UTILAJE AGRICOLE SI BECI PARTIAL
intravilan, com. Ciocanesti, jud. Calarasi,



LEGENDĂ:

-  LIMITĂ TEREN STUDIAT
-  LIMITĂ TEREN AFERENT OBIECTIV
-  TEREN AGRICOL
-  CIRCULAȚII CAROSABILE
-  SPATII VERZI
-  ZONA UNITATI AGRICOLE / DEPOZITARE
-  LIMITA EDIFICABIL

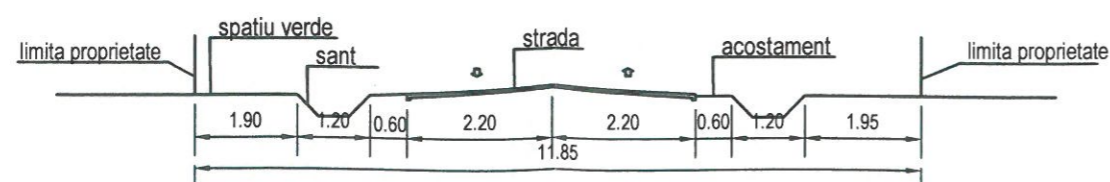


VIZAT
ARHITECT ȘEF AL
JUDEȚULUI CĂLĂRAȘI

SUPRAFAȚA TEREN PROPRIETATE S = 2.039,00 mp		EXISTENT (mp)	PROPUȘ (mp)
TEREN STUDIAT S = 2.039,00 mp	S TEREN AFERENT P.U.Z.	2.039,00	2.039,00
	SUPRAFAȚA EDIFICABIL	-	1.802,70
	ZONA CIRCULAȚII CAROSABILE	-	7,89
	ZONA SPATII VERZI	-	228,41
	ZONA LOCUINTE SI FUNCTIUNI COMPLEM.	2.039,00	-

INDICATORI URBANISTICI	sediu soc.
P.O.T. max	70%
C.U.T. max	0,70
REGIM DE INALTIME max	P
INALTIMEA LA CORNISA max	5,00 m

sectiune 1 - 1



S.C. PROIECT CONSTRUCT S.R.L.		Beneficiar: PAVEL EMANUEL	PR. NR. 2188
J 51 / 78 / 1992		Titlu proiect: EXTINDERE SOPRON EXISTENT PENTRU DEPOZITARE CEREALE SI UTILAJE AGRICOLE SI BECI PARTIAL intravilan, com. Ciocanesti, jud. Calarasi	Faza P.U.Z.
Întocmit	arh. Negoita A.	scara 1:500 data 2014	REGLEMENTARI
Desenat	th. Mihai M.		
Director	ing. Raducu M.		
			Pl. nr. 2